

A használatba adásra kerülő projektelemek adatai

Település neve: **KISBÉR**Projektelemek bekerülési értéke 2021.12.31.

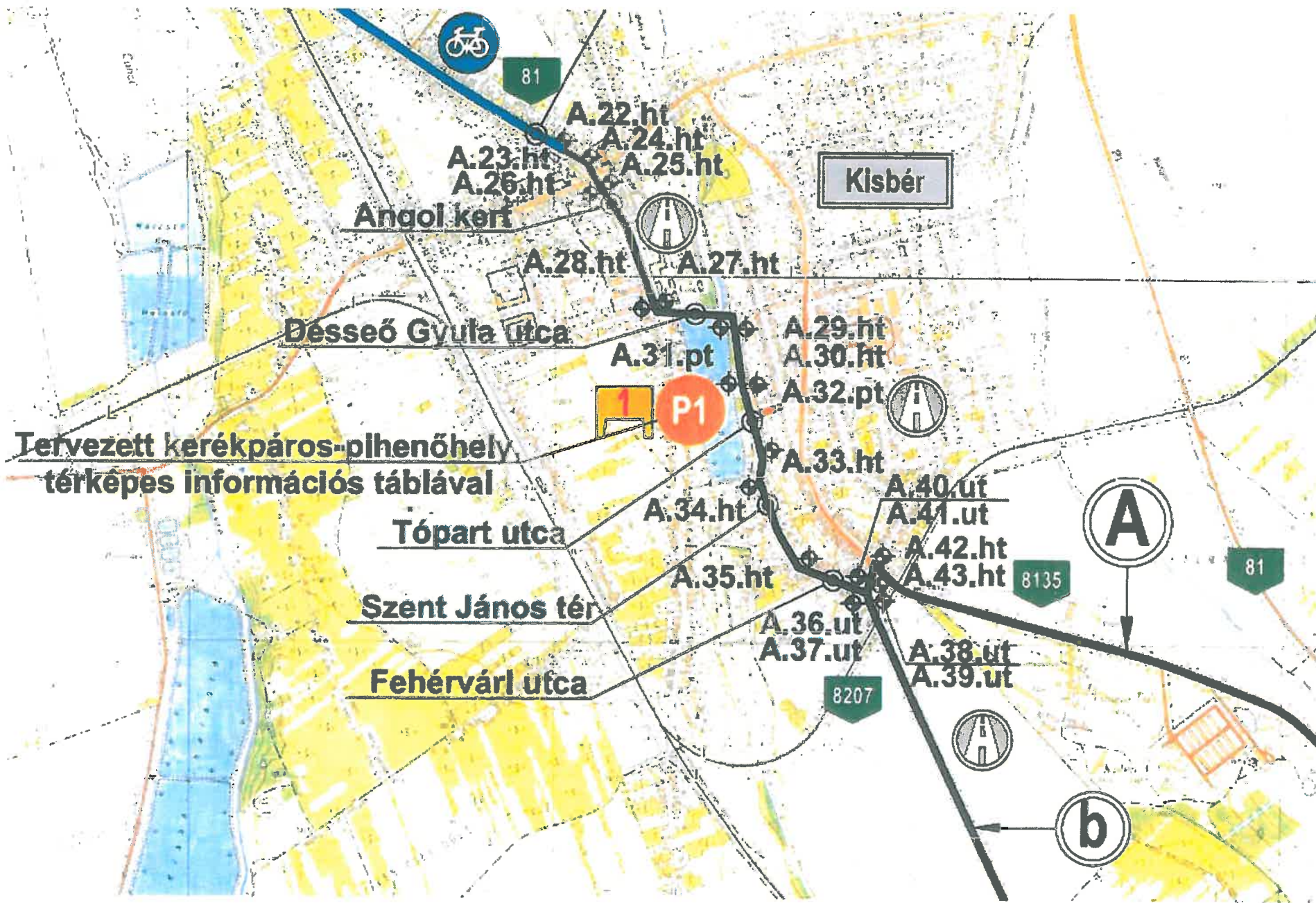
Adatok Ft-ban

Kerékpáros útirányjelző táblák		Információs táblák		Pihenőhelyek I. ütem		Pihenőhelyek II. ütem		Útépités / Útfelújítás		Összesen
db	összeg	db	összeg	db	összeg	db	összeg	méter	összeg	
22	1.067.813	1	128.905	1	952.840	1	1.076.063	0	0	3.225.621

Projektelemek elhelyezkedése

Útirányjelző táblák jele a műszaki dokumentációban	Pihenőhelyek és információs táblák I. ütem	Pihenőhelyek és információs táblák II. ütem	Útépités / Útfelújítás helyrajzi száma
2. tervlapon: A.22.ht, A.23.ht, A.24.ht, A.25.ht, A.26.ht, A.27.ht, A.28.ht, A.29.ht, A.30.ht, A.31.pt, A.32.pt, A.33.ht, A.34.ht, A.35.ht, A.36.ut, A.37.ut, A.38.ut, A.39.ut, A.40.ut, A.41.ut, A.42.ht, A.43.ht	P1. pihenő: 1. információs tábla Tópart u. 847/9 hrsz.	Pihenőhely: Szent János tér 808 hrsz.	-----

1.sz. melléklet



**Tervezett kerékpáros-pihenőhely
térképes információs táblával**

2. sz. melléklet

"A" jelű főág táblái (2. oldal)

A.19.ht jelű tábla



Ászoár

A.20.ht jelű tábla



Ászoár

A.21.ht jelű tábla



Ászoár

A.22.ht jelű tábla



Kisber

A.23.ht jelű tábla



Kisber

A.24.ht jelű tábla



Kisber

A.25.ht jelű tábla



Kisber

A.26.ht jelű tábla



Kisber

A.27.ht jelű tábla



Kisber

A.28.ht jelű tábla



Kisber

A.29.ht jelű tábla



Kisber

A.30.ht jelű tábla



Kisber

A.31.pt jelű tábla



Kisber

A.32.pt jelű tábla



Kisber

A.33.ht jelű tábla



Kisber

A.34.ht jelű tábla



Kisber

A.35.ht jelű tábla



Kisber

A.36.ut jelű tábla



Kisber



3. sz. melléklet

"A" jelű főág táblái (3. oldal)

A.37.ut jelű tábla



Kisbér

A.38.ut jelű tábla



Kisbér

A.39.ut jelű tábla



Kisbér

A.40.ut jelű tábla



Kisbér

A.41.ut jelű tábla



Kisbér

A.42.ht jelű tábla



Kisbér

A.43.ht jelű tábla



Kisbér

A.44.ht jelű tábla



V. Kethely

A.45.ht jelű tábla



V. Kethely

A.46.pt jelű tábla



Csaszar

A.47.pt jelű tábla



Csaszar

A.48.ut jelű tábla




Szakszend

A.49.ut jelű tábla



Szakszend

A.50.ut jelű tábla



Szakszend

A.51.ut jelű tábla



Szakszend

A.52.ht jelű tábla



Dad

A.53.ht jelű tábla



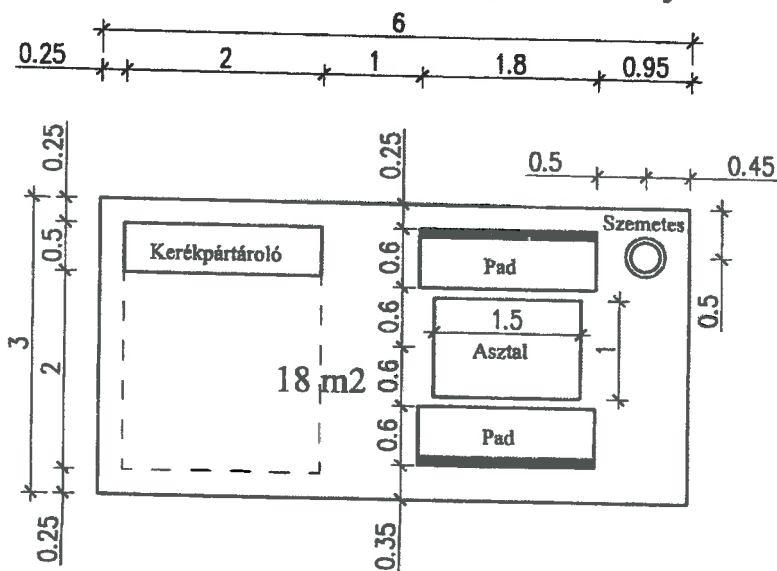
Dad

A.54.ht jelű tábla



Bokod

Tervezett kerékpáros pihenőhely



M1.		
M2.		
M3.		
M4.		
SzN.	Tárgy/Designator:	Dátum/Date:

MÓDOSÍTÁSREVIZIÓ:

MEGALÁBOLJEN:

KOMÁROM-ESZTERGOM MEGYEI ÖNKORMÁNYZAT
2800 TATABÁNYA, FŐ TÉR 4.

TERMPROJEKT:

SacraVelo kerékpáros turisztikai
hálózat Komárom-Esztergom megyei
szakaszának közlekedési munkarésze
- kiviteli terv -

TERVEZŐ:



ÚTHÁLÓZAT
Mérnöki Iroda Kft.

2800 Tatabánya, Szent Borbála tér 6. II. em. 6.
Tel.: 34309-399; Tel/Fax: 34309-400
E-mail: uthalozat@gmail.com

RAJZ / TITLE

Tervezett kerékpáros
pihenőhely sémarajza

FELELŐS TERVEZŐ:

Szalóci

SZABÓNÉ CSERNAI ÉVA
KÉ-K 11-0538; K16-1 11-0538

TERVEZŐ:

PLK

POLGÁRI MÁRTON
KÉ-K 11-0748; KA 11-5802

MUNKASZÁMNR.

758/2019.

PROJEKT/PROJECT

0904

TERVANTAT / PLAN TYPE

KIVITELI TERV

DÁTUM / DATE

2019.05.15.

LÉPTÉK / SCALE

1:50

RAJZSZÁM / DRAWING N.

UK - 004

FILENÉV / FILE

S:\Land Projects R2\0004 Sacra Velo\DWG\0904_Alapterkep_16

MINDEN JOG FENNTARTVA ÉS A TERV NEM MÁSOLHATÓ, NEM MUTATHATÓ, NEM
BŐCSÁTHATÓ REPRODUKCIÓRA NEMHOGY KÉSZÉLMÉNY KÉSZÍTÉSÉNEK HODOLÁSÁRA.

4.sz. melléklet

EGYÜTTMŰKÖDÉSI MEGÁLLAPODÁS

amely létrejött

a **Komárom-Esztergom Megyei Önkormányzat**

székhelye: 2800 Tatabánya, Fő tér 4.,

adószáma. 15729583-1-11,

számlavezetője: Magyar Államkincstár,

elkülönített számla száma: **10036004-00320229-00000134**,

képviselésében: **Popovics György**, a megyei közgyűlés elnöke

(a továbbiakban: **Gesztor**)

és

Kisbér Város Önkormányzata

székhelye: 2870 Kisbér, Széchenyi u. 2.

adószáma: 15729693-2-11

számlavezető pénzintézete: Raiffeisen Bank Zrt.,

számlaszáma: **12028003-001033265-00100000**,

képviselésében: **Sinkovics Zoltán**, polgármester

(továbbiakban: **Önkormányzat**)

együttműködő felek (továbbiakban: **Felek**) között

a SacraVelo (SacraVelo - Network of cross-border bicycle pilgrim routes in the Danube area) című SKHU/1601/1.1/013 regisztrációs számú projekt Komárom-Esztergom megyei településeket érintő hálózata és azon belül a Kisbér városi projektelemek előkészítése, megvalósítása és fenntartása tárgyában az alábbi feltételek mellett:

I. Előzmények:

1. A magyar-szlovák határtérség nyugati részén található szakrális értékek, egyházi műemlékek és kegyhelyek nagy turisztikai potenciált jelentenek.

Ennek kiaknázására került benyújtásra 2016. október 28-án a Győr-Moson-Sopron, Pozsony és Nagyszombat megyei önkormányzatokkal együttműködve az INTERREG V-A Szlovákia – Magyarország Együttműködési Program Természet és Kultúra felhívására a SacraVelo (SacraVelo - Network of cross-border bicycle pilgrim routes in the Danube area) elnevezésű turisztikai projekt (továbbiakban: Projekt), melyet az Interreg V-A Szlovákia-Magyarország Együttműködési Program Monitoring Bizottsága 2017. július 17-ei ülésén támogatásban részesített.

2. A magyar és szlovák partneri kör – a vezető partner Győr-Moson-Sopron Megyei Önkormányzat koordinálása mellett – dolgozik a Projekt megvalósításán.
3. A Gesztor – a megye 36 települési önkormányzatának képviselőjében eljárva – dolgozik a Projekt Komárom-Esztergom megyét érintő fejlesztési elemeinek megvalósításán.
4. **Kisbér Város Önkormányzata**, mint a Projekt megvalósulásával az eredményekből ténylegesen részesülő kedvezményezett települések egyike, jelen Együttműködési Megállapodás (továbbiakban: Megállapodás) aláírásával
 - a) megerősíti és aktualizálja korábbi – a Projekttel kapcsolatos vállalásait tartalmazó – nyilatkozatát (Megállapodás 1. számú melléklete), továbbá
 - b) kötelezettséget vállal a Projekttel kapcsolatban a Megállapodásban részletezett módon.

II. A Felek együttműködése a Projekt megvalósítása és fenntartása során

1. Az Önkormányzat vállalja, hogy a
 - a) 2. számú mellékletben részletezett tartalommal és mértékben részt vesz a **Kisbér város területén tervezett kerékpáros jelzőtáblák, (térképes-információs táblák, kerékpáros pihenőhelyek,) megvalósításában, finanszírozásában, valamint a megvalósítást követően gondoskodik azok fenntartásáról;**
 - b) a 3. számú mellékletben részletezett mértékben részt vesz a honlap és applikációk (mobil alkalmazások) projektelem megvalósításában információ-szolgáltatással és a megvalósítását követően a kötelező 5 éves fenntartás során az információk frissítésében és a finanszírozásban;
 - c) a 4. számú mellékletben rögzítettek szerint hozzájárul a tulajdonában / kezelésében lévő területen történő, a projekt keretében létrejövő beruházások elvégzéséhez.
2. Az Önkormányzat vállalja, hogy a Megállapodás 2. számú mellékletében rögzített összeget, a projektköltség 5% saját forrásához történő pénzügyi hozzájárulásként, a Gesztor fent megjelölt, a Projekt számlájára jelen Együttműködési Megállapodás aláírását követően **2018. április 30-ig** átutalja.
3. Az Önkormányzat a megvalósítás és fenntartás során szorosan együttműködik a Gesztorral és a bevont szakértőkkel a kért adatok, információk, igazolások és hozzájárulások legrövidebb időn belül történő rendelkezésre bocsátása terén.
4. Az Önkormányzat a Megállapodás aláírásával meghatalmazza a Gesztorra, hogy a Projekt megvalósításához szükséges tervezési és kivitelezési, valamint mindezekhez kapcsolódó egyéb szolgáltatási és eszközbeszerzési feladatokat az Önkormányzat közigazgatási területére vonatkozóan, a II.1. pontban meghatározott együttműködésben elvégezze.
5. A Gesztor vállalja, hogy a Projektet a 36 települési önkormányzat közreműködésével, a tőlük átvett saját forrás bevonásával, előfinanszírozás mellett megvalósítja.

6. A Gesztor vállalja, hogy az Önkormányzat által átutalt hozzájárulást a pályázatban meghatározott tevékenységek ellátására fordítja.
7. Az Önkormányzat jogosult a projekt előrehaladásáról, megvalósításáról tájékoztatást kérni a Gesztortól.
8. A Gesztor vállalja, hogy a Projekt megvalósításának ellenőrzésére jogszabály alapján jogosult szervezetnek a Projekt megvalósításával kapcsolatos bármilyen közléséről az Önkormányzatot tájékoztatja.
9. A Felek kifejezik azon szándékukat, hogy a Projekt befejezését, az abban kitűzött célok megvalósítását követően a Projekt fenntartási időszakában (a megvalósítást követő 5 éven át) is együttműködnek.

III. Kapcsolattartás

1. A Felek a Megállapodás teljesítésének időtartamára kapcsolattartókat jelölnek ki.

Gesztor kapcsolattartója:

Név: Pengő Julianna főépítész
Telefon: +3634-517-119; 30-382-1176
E-mail: pengo.julianna@kemoh.hu

Önkormányzat kapcsolattartója:

Név: Peresztegi László pályázati és közbiztonsági referens
Telefon: +3634-354-666; 30-533-8583
E-mail: palyazat@kisber.hu

2. A Felek a kapcsolattartók személyében és elérhetőségeiben történt esetleges változásokról 5 munkanapon belül írásban tájékoztatják egymást.

IV. Megvalósuló projektelemek tulajdonjoga és egyéb jogok, kötelezettségek

1. A Gesztor által elnyert uniós és nemzeti támogatás, valamint saját forrás felhasználásával a megvalósuló Projekt Kisbér város közigazgatási határán belüli infrastrukturális projektelemei feletti rendelkezés az alábbiak szerint kerül meghatározásra:

- a) A vagyoni elemek a megvalósítás után a Gesztor könyveiben kerülnek aktiválásra.
- b) Az Önkormányzat vállalja, hogy a közigazgatási határain belül megvalósuló tárgyi projektelemek fenntartásáról, azok karbantartási és eszközpótlási feladatainak ellátásáról a továbbiakban – beleértve a kötelező 5 éves fenntartási időszakot is – gondoskodik.

2. A Felek arra törekszenek, hogy a Projekt eredményeként létrejövő infrastrukturális vagyoni elemek (jelzőtáblák, információs táblák, pihenőhely-berendezések) mielőbb az Önkormányzat tulajdonába kerüljenek. Az Önkormányzat – amint azt a támogatási szerződés/felhívás szabályai megengedik – az infrastrukturális elemeket átveszi a Gesztortól és azokat a könyveiben átadás – átvételi jegyzőkönyv alapján nyilvántartásba veszi. (legkésőbb a kötelező 5 éves fenntartási időszak lejártakor).

3. A Projekt keretében megvalósítandó egyik szoft elem a „SacraVelo honlap”. Ennek megvalósítója és tulajdonosa a Gesztor pályázati partnere, a Győr-Moson-Sopron Megyei Önkormányzat lesz. A Felek vállalják, hogy a honlap tartalmának összeállításában közreműködnek, és a megvalósuló SacraVelo honlapot a saját honlapjaikról elérhetővé teszik, a fenntartási időszakban is.
4. Felek közösen törekszenek a projekt keretében létrejött tematikus útvonal széles körű megismertetésére, marketingjének fejlesztésére.

V. Megállapodás megszűnése és módosítása

1. A Felek a Megállapodást határozott időre kötik. A Megállapodásban foglaltak megvalósítása, a fenntartási időszak lejártá és az infrastrukturális elemek IV.2. pont szerinti átvétele után az Megállapodás megszűnik.
2. Az Önkormányzat kizárólag abban az esetben szüntetheti meg a Megállapodást, ha a vállalt kötelezettségei teljesítésére neki fel nem róható okból nem képes.
3. A Gesztor vállalja, hogy a Megállapodást, annak megvalósításáig – a 4. pontban rögzített felmondási ok kivételével - nem szünteti meg.
4. A Gesztor az Önkormányzathoz intézett egyoldalú felmondással megszüntetheti a szerződést, ha annak tevékenysége, működése a Projekt megvalósítását akár pénzügyi, akár szakmai szempontból veszélyezteti.
5. A Felek kijelentik, hogy jelen Megállapodás megszűnik, ha a Gesztor által koordinált települési önkormányzatok mindegyike felmondja a Megállapodást.
6. A Megállapodás csak írásban módosítható, de a Felek adataiban bekövetkezett változások, így különösen székhely, bankszámlaszám, stb., nem igénylik a Megállapodás módosítását. A Felek az adataik változásáról haladéktalanul írásban értesítik egymást.

VI. Záró rendelkezések

1. A Megállapodás hatályba lépésének napja megegyezik a Felek közül másodikként aláíró fél aláírásának napjával.
2. A Megállapodás által nem szabályozott kérdésekben a vonatkozó hatályos magyar jogszabályok rendelkezései az irányadók.
3. A Felek képviselőiben aláíró személyek kijelentik, hogy
 - jogosultak a Felek képviselőire, továbbá ennek alapján a jelen Megállapodás megkötésére és aláírására;
 - a testületi szerveik részéről a jelen Megállapodás megkötéséhez szükséges felhatalmazásokkal rendelkeznek,
 - testületi szerveik a Megállapodás tárgyát képező jogügyletet jóváhagyták és harmadik személyeknek semminemű olyan jogosultsága nincs, mely a Felek részéről megakadályozná vagy bármiben korlátozná a jelen Megállapodás megkötését, és az abban foglalt kötelezettségek maradéktalan teljesítését.

4. A Megállapodáshoz kapcsolódó jogviták esetére a Felek a Gesztor székhelye szerinti illetékességgel és hatáskörrel rendelkező bíróságot jelölik ki.

A Felek a Megállapodást átolvasták, és közös értelmezés után, mint akaratukkal és elhangzott nyilatkozataikkal mindenben egyezőt aláírták.

Tatabánya 2018. *április 9.*

Kisbér, 2018. *04. 25.*


.....
Popovics György
a megyei közgyűlés elnöke


.....
Sinkovicz Zoltán
polgármester



Mellékletek:

1. Települési nyilatkozatok 2016.
2. Nyilatkozat saját forrás-rész és fenntartás vállalásáról
3. Nyilatkozat honlap és applikációk üzemeltetéséhez való hozzájárulás vállalásáról
4. Tulajdonosi / kezelői nyilatkozat igénybeveendő területről

NYILATKOZAT

2. számú melléklet

a „SacraVelo (SacraVelo - Network of cross-border bicycle pilgrim routes in the Danube area) című SKHU/1601/1.1/013 regisztrációs számú projekt tárgyában kötött együttműködési megállapodáshoz

1. NYILATKOZAT

a települést érintő SacraVelo útszakaszt kijelölő táblázás tervéről

Kisbér Város Önkormányzata

- a) részt vesz az Interreg V-A SKHU program keretében megvalósuló SacraVelo projekt részleteinek (tartalmi elemeinek) pontosítását célzó – a Komárom-Esztergom Megyei Önkormányzat gesztorságával elvégzendő – előkészítő munkában
- b) közreműködik a település közigazgatási területén felállítandó kerékpáros jelzőtáblák kihelyezésével kapcsolatos feladatok elvégzésében, egyeztet a pihenőhely és az információs tábla pontos helyével érintett területtulajdonossal / tulajdonosokkal és szakhatóságokkal (pl.: örökségvédelem)
- c) biztosítja a szükséges (5%) pályázati önrésznek a településre eső összegét, 150.000.- Ft, azaz százötvenezer forintot.

2. NYILATKOZAT

a kerékpáros pihenőhelyekről

Kisbér Város Önkormányzata

közreműködik a településen található következő szakrális látnivalónál a SacraVelo projektsomag keretében kerékpáros pihenőhely létesítésében, egyeztet a pihenőhely és az információs tábla pontos helyével érintett területtulajdonossal / tulajdonosokkal és szakhatóságokkal (pl.: örökségvédelem)

szakrális látnivaló neve	utca-házzám/hrsz.
Nagyboldogasszony Római Katolikus templom	2870 Kisbér, Batthyány tér 5.

3. NYILATKOZAT

a fenntartásról

Kisbér Város Önkormányzata

az együttműködési megállapodás IV.1.b) pontja szerint gondoskodik a projekt keretében létrejött eredmények 5 éves fenntartásáról,

Kisbér, 2018. április 25.



.....
polgármester

NYILATKOZAT

3. számú melléklet
a „SacraVelo (SacraVelo - Network of cross-border bicycle pilgrim routes in the Danube area)
című SKHU/1601/1.1/013 regisztrációs számú projekt tárgyában kötött együttműködési
megállapodáshoz

1. NYILATKOZAT

Honlap és applikációk létrehozása és üzemeltetése

Kisbér Város Önkormányzata részt vesz a SacraVelo honlap és applikációk projektem megvalósításban:

- 1. a község szakrális értékeivel, látnivalóival kapcsolatos állandó, illetve a kapcsolódó események tekintetében eseti aktuális információk szolgáltatásával;**
- 2. üzemeltetéséhez / üzemben tartásához az 5 éves kötelező fenntartási időszakban (várhatóan 2019 és 2024 között esedékes) 15.000.- Ft/év összeggel,**
amelyet minden év május 31-ig átutal a Komárom-Esztergom Megyei Önkormányzat SacraVelo projekttel kapcsolatosan létrehozott elkülönített számlájára. (Adatok az Együttműködési Megállapodásban)

Kisbér, 2018. április 25.





.....
polgármester



NYILATKOZAT
az igénybeveendő területről

Kisbér Város Önkormányzata,

mint a nyilatkozat elválaszthatatlan részét képező tulajdoni lapon feltüntetett,

Kisbér város

belterületén, a Tópart utcában található

847/2 hrsz.-ú ingatlan tulajdonosa

1. **hozzájárul** ahhoz, hogy a Komárom-Esztergom Megyei Önkormányzat a SacraVelo projekt keretében a tárgyi ingatlan területen
 - térképes-információs táblát helyezzen el, valamint
 - kerékpáros pihenőhelyet alakítson ki;

2. **engedélyezi** a Komárom-Esztergom Megyei Önkormányzat számára
 - a térképes-információs táblával, valamint
 - a kerékpáros pihenőhellyel elfoglalt

terület 2017 és 2027 közötti időtartamra szóló térítésmentes használatát.

Kisbér, 2018. április 25.



.....
polgármester

/s/

Komárom-Esztergom Megyei Kormányhivatal Komáromi Járási Hivatala
Komárom 2900 Komárom, Szabadság tér 1 Pf13

Oldal: 1/1

Nem hiteles tulajdoni lap - Szemle másolat

Megrendelés szám: 30005/10904/2018

2018.04.26

KISBÉR

Szektor : 53

Belterület 847/2 helyrajzi szám

2870 KISBÉR - tér 847/2 HRSZ. "feldülvizsgálat alatt"

I.RÉSZ

1. Az ingatlan adatai:

alrészlet adatak	terület	kat.t.jöv.	ajánlati adatok
művelési ág/kivett megnevezés/	ha m2	k.fill.	ter. kat.jöv. ha m2 k.fill.
	min.o		

Kivett kösterület

0

1.2465

0.00

II.RÉSZ

3. tulajdoni hányad: 1/1

bejegyző határozat, érkezési idő: 31045/1991.02.21

jogcím: jogutódlás

jogállás: tulajdonos

név: KISBÉR VÁROS ÖNKORMÁNYZATA

cím: 2870 KISBÉR Széchenyi utca 2.

törzsszám: 15729693

III.RÉSZ

1. bejegyző határozat, érkezési idő: 34178/2010.05.10

Vezetékjog

Kisbér 0,4 kv-os közcélú légvezetékes és földkábeles hálózata. A vezetékjog bejegyzése a MKEH-SZFMKBH/2006-2/2010/MU. számú jogerős határozat, az E059/7/2009. munkaszámú változási vázrajz és terület-kimutatás alapján történt., Terület: 479 m2.

jogosult:

név: E.ON ÉSZAK-DUNÁNTÚLI ÁRAMHÁLÓZATI ZÁRTKÖRŰEN MŰKÖDŐ RÉSZVÉNYTÁRSASÁG törzsszám:

10741980

cím : 9027 GYŐR Kandó Kálmán utca 11-13.

2. bejegyző határozat, érkezési idő: 37014/2011.08.30

Vezetékjog

1060 m2 területre, Kisbér-Mór (23/07) 20 kv-os légvezetékes és földkábeles közcélú hálózatra a Fejér Megyei Kormányhivatal SZFMKBH/3232-3/2011/MU számú jogerős határozata, az E005/1/2011/1. munkaszámú vázrajz és terület-kimutatás alapján történt.

jogosult:

név: E.ON ÉSZAK-DUNÁNTÚLI ÁRAMHÁLÓZATI ZÁRTKÖRŰEN MŰKÖDŐ RÉSZVÉNYTÁRSASÁG törzsszám:

10741980

cím : 9027 GYŐR Kandó Kálmán utca 11-13.

Ez a tulajdoni lap helyi önkormányzat, illetve azok társulással közszolgáltatásait érintő beruházások megvalósítása érdekében benyújtandó közösségi, illetőleg nemzeti forrásból nyújtott támogatással megvalósuló pályázatok dokumentációjának elkészítése céljából került kiadásra.

TULAJDONI LAP VÉGE